



Podľa rozdeľovníka

Váš list číslo/zo dňa	Naše číslo	Vybavuje/linka	Galanta
	OU-GA-PLO-2024/002205-001	Ing. Mariana Lenčesová/ 031.5910360	26. 01. 2024

Vec

Nariadenie konania o začatí pozemkových úprav v katastrálnom území Pusté Sady – Verejná vyhláška.

Okresný úrad Galanta, pozemkový a lesný odbor, ako príslušný orgán v zmysle § 5 ods. 4 zákona č. 330/1991 Zb. o pozemkových úpravách, usporiadaní pozemkového vlastníctva, pozemkových úradoch, pozemkovom fonde a o pozemkových spoločenstvách, v znení neskorších predpisov (ďalej len „zákon o pozemkových úpravách“)

n a r i a d ť u j e

konanie o začatí pozemkových úprav (prípravné konanie) podľa § 7 ods. 2 zákona o pozemkových úpravách v katastrálnom území Pusté Sady, Obec Pusté Sady, okres Galanta, kraj Trnavský, z dôvodu uvedeného v § 2 ods. 1 písm. a) zákona o pozemkových úpravách, pretože je to potrebné na usporiadanie vlastníckych a užívacích pomerov a odstránenie prekážok ich výkonu vyvolaných historickým vývojom pred účinnosťou tohto zákona.

Dôvody nariadenia prípravného konania:

Vláda SR na svojom rokovaní dňa 18.01.2024 uznesením č. 29/2024 schválila zoznam katastrálnych území pre začatie pozemkových úprav v roku 2023. Tento zoznam katastrálnych území vypracovala komisia pre vyhodnotenie kritérií na stanovenie náliehavosti vykonania pozemkových úprav. Na vykonanie pozemkových úprav v tejto etape bolo v okrese Galanta vybrané katastrálne územie Pusté Sady z dôvodu, ktorý je uvedený v § 2 ods. 1 písm. a) zákona o pozemkových úpravách, pretože je to potrebné na usporiadanie vlastníckych a užívacích pomerov a odstránenie prekážok ich výkonu vyvolaných historickým vývojom pred účinnosťou tohto zákona.

V rámci prípravného konania pozemkových úprav Okresný úrad Galanta, pozemkový a lesný odbor v zmysle § 7 ods. 4 zákona o pozemkových úpravách vykonáva potrebné zisťovanie a obstaráva odborné posudky a vyjadrenia potrebné na konanie o pozemkových úpravách.

Obvod pozemkových úprav (ďalej len „obvod PÚ“) tvorí katastrálne územie Pusté Sady. Hranica obvodu projektu pozemkových úprav upresnená v rámci prípravného konania.

Vlastníci a užívatelia pozemkov nachádzajúcich sa v obvode PÚ, vlastníci ostatného nehnuteľného poľnohospodárskeho majetku, nachádzajúceho sa v obvode PÚ a oprávnené osoby z iných vecných práv sú v zmysle § 6 zákona o pozemkových úpravách účastníkmi predmetného konania. Účastníkmi sú aj nájomcovia pozemkov podliehajúcich pozemkovým úpravám a fyzické a právnické osoby, ktorých vlastnícke alebo iné práva môžu byť pozemkovými úpravami dotknuté, Slovenský pozemkový fond, správcovia nehnuteľností, Trnavský samosprávny kraj a Obec Pusté Sady.

Správny orgán vyzýva účastníkov konania, aby si uplatnili svoje práva v rámci usporiadania vlastníckych a užívacích pomerov k pozemkom v obvode PÚ.

Účelom prípravného konania je preverenie dôvodov, naliehavosti a účelnosti vykonania pozemkových úprav, určenie hraníc obvodu PÚ. Na účely prípravného konania správny orgán v spolupráci s obcou zriadi prípravný výbor. Na základe výsledkov prípravného konania Okresný úrad Galanta, pozemkový a lesný odbor rozhodne podľa § 8 zákona o pozemkových úpravách o nariadení pozemkových úprav v katastrálnom území Pusté Sady.

Toto nariadenie prípravného konania sa zverejňuje v zmysle § 7 ods. 3 zákona o pozemkových úpravách tak, že sa vyvesí na úradnej tabuli správneho orgánu na dobu 30 dní, na Centrálnej úradnej elektronickej tabuli a na webovej stránke Okresného úradu Galanta, pozemkového a lesného odboru. Súčasne sa nariadenie vyvesí na úradnej tabuli v obci Pusté Sady.

Okresný úrad Galanta
pozemkový a lesný odbor
ul. 29. augusta 10
924 01 Galanta
-1-

26 -01- 2024



Zverejnené od: Pečiatka, podpis:

Zverejnené od: Pečiatka, podpis:

1 príloha

Na vedomie

Slovenský pozemkový fond, Búdková 36, 817 15 Bratislava-Staré Mesto
Okresný úrad Galanta, katastrálny odbor, ul. 29. augusta 10, 924 01 Galanta 1

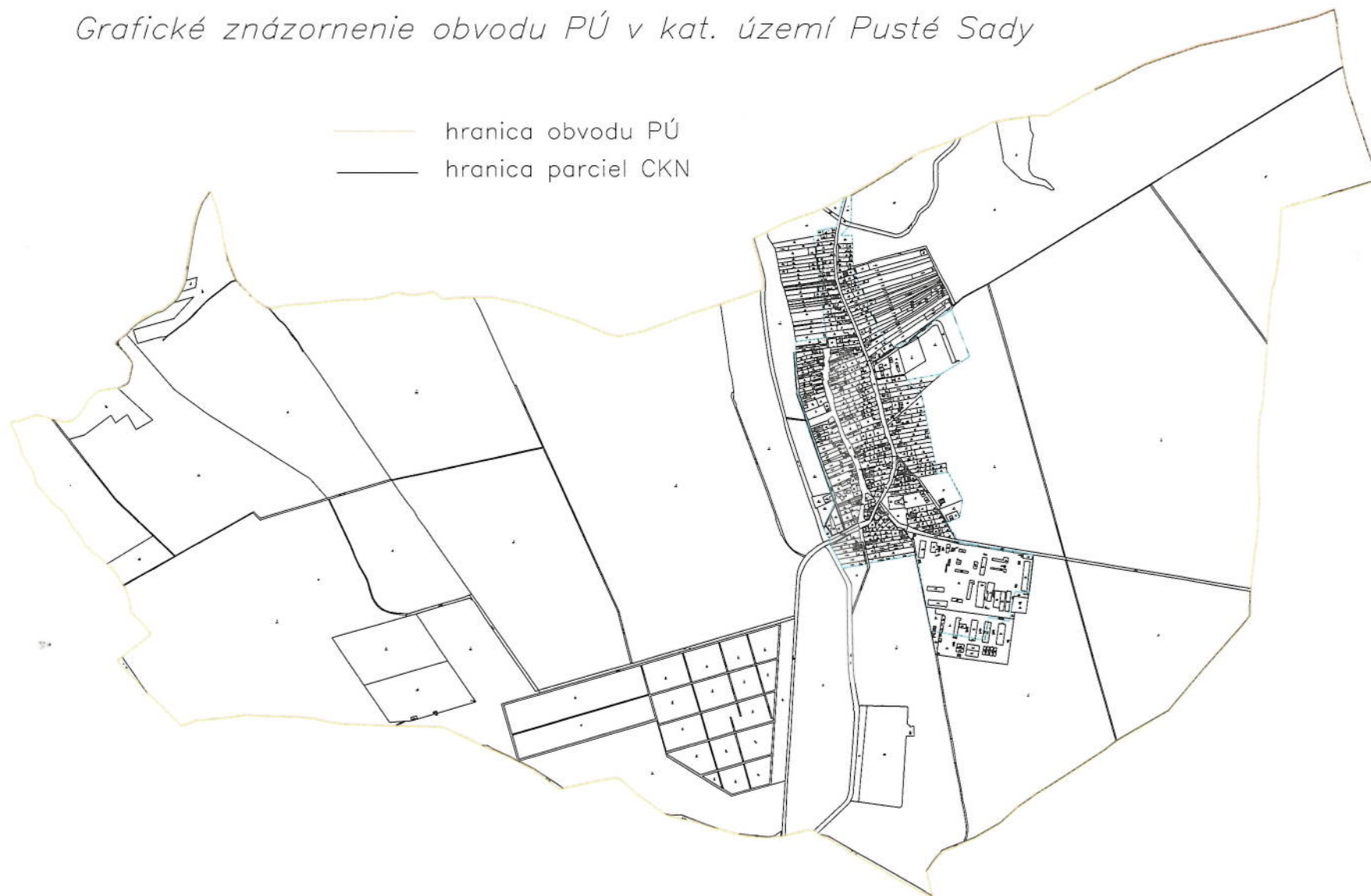
Ing. Renata Vargová
vedúca odboru

Informatívna poznámka - tento dokument bol vytvorený elektronicke

Rozdeľovník k číslu OU-GA-PLO-2024/002205-001

Obec Pusté Sady, Hlavná 131, 925 54 Pusté Sady
Národná agentúra pre sieťové a elektronicke služby, Ulica Kollárova 543/8, Trnava

Grafické znázornenie obvodu PÚ v kat. území Pusté Sady





Doložka o autorizácii

Tento listinný rovnopis elektronického úradného dokumentu bol vyhotovený podľa vyhlášky č. 85/2018 Z. z. Úradu podpredsedu vlády Slovenskej republiky pre investície a informatizáciu z 12. marca 2018, ktorou sa ustanovujú podrobnosti o spôsobe vyhotovenia a náležitostiach listinného rovnopisu elektronického úradného dokumentu.

Údaje elektronického úradného dokumentu	
Názov:	[Nariadenie konania o začatí pozemkových úprav v katastrálnom území Pusté Sady – Verejná vyhláška]
Identifikátor:	OU-GA-PLO-2024/002205-0003881/2024

Autorizácia elektronického úradného dokumentu	
Dokument autorizoval:	Renáta Vargová
Oprávnenie:	1109 Vedúci odboru okresného úradu
Zastúpená osoba:	Ministerstvo vnútra Slovenskej republiky SK IČO 00151866
Spôsob autorizácie:	kvalifikovaný elektronický podpis vyhotovený s použitím mandátneho certifikátu s pripojenou kvalifikovanou elektronickou časovou pečaťou
Deklarovaný dátum a čas autorizácie:	26.01.2024 08:01:33 časové pásmo +01:00
Dátum a čas vystavenia kvalifikovanej časovej pečiatky:	26.01.2024 08:01:50 časové pásmo +01:00
Označenie listov, na ktoré sa autorizácia vzťahuje:	OU-GA-PLO-2024/002205-0003881/2024

Ostatné prílohy
Označenie listov príloh, ktoré nie sú platne autorizované alebo nie sú autorizované vôbec: OU-GA-PLO-2024/002205-0003881/2024-P001

Informácia o vyhotovení doložky o autorizácii	
Doložku vyhotovil:	Ing. Mariana Lenčేశová
Funkcia alebo pracovné zaradenie:	hlavný radca
Označenie orgánu verejnej moci:	Okresný úrad Galanta
	IČO: 00151866
Dátum vytvorenia doložky:	26.01.2024
Podpis a pečiatka:	  -1-